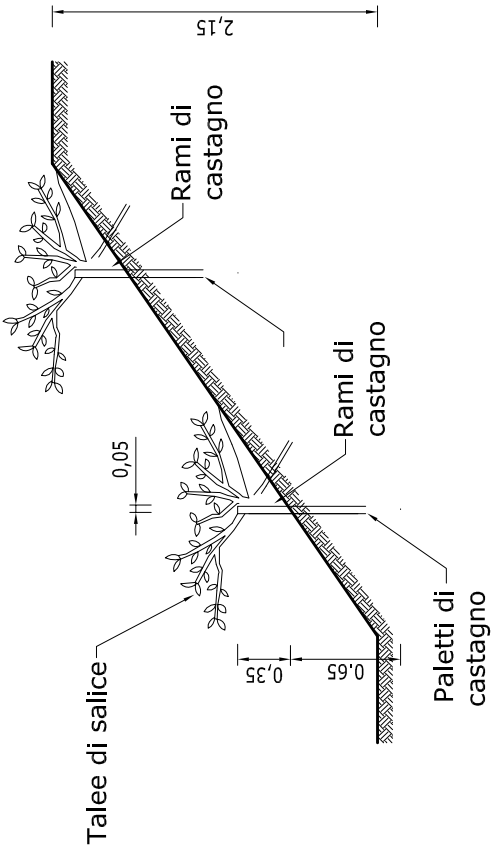
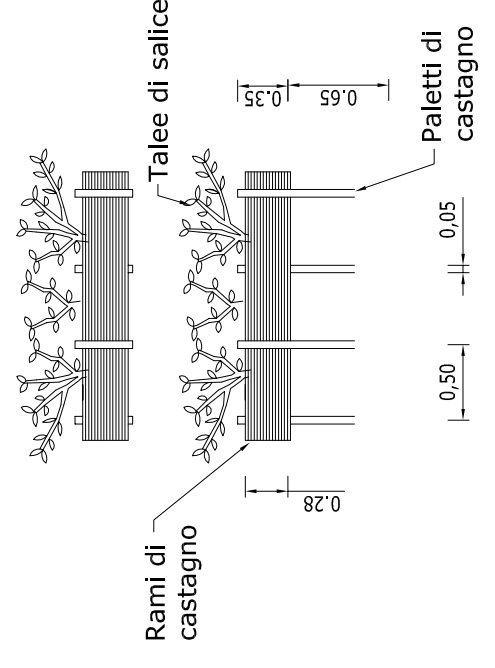
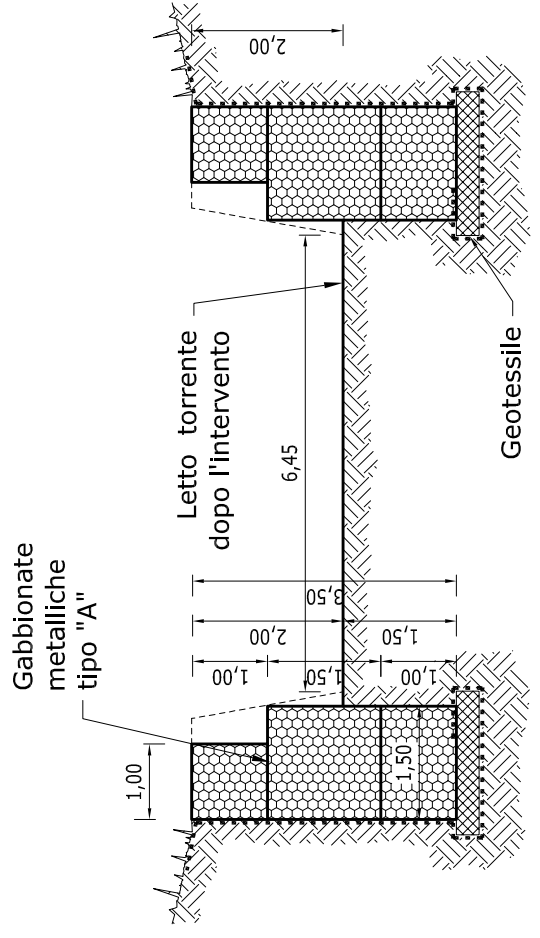


Vista frontale viminata
rapp.: 1:50

Sezione tipologica con ubicazione delle viminate
rapp.: 1:50



Sezione C-C
stato di progetto
rapp.: 1:100



COMUNE DI LENI (ISOLA DI SALINA)
 PROGETTO ESECUTIVO PER LA MANUTENZIONE DEL RETICOLO IDROGRAFICO
 A PROTEZIONE DELLA VIABILITA' DEL CENTRO ABITATO DEL COMUNE DI LENI.
 TORRENTI VALLONE E VALLONAZZO - AMBITO 1

ELABORATI GRAFICI

Elaborato n. **A.6b**
 Scala : DIVERSE
 Data :

PROGETTISTI: Arch. Giuseppe Pizzi - Dott. Agr. Alessandro Giaimi
 OGGETTO DELLA TAVOLA: STRALCIO PLANIMETRICO STATO DI PROGETTO scala 1:200
 SEZIONE C-C STATO DI PROGETTO scala 1:100
 VISTA TRASVERSALE E FRONTALE VIMINATA DI PROGETTO scala 1:50