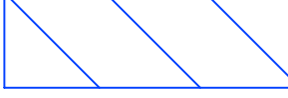










LEGENDA

-  Zona A 6 - ricadente in - RNS - Frazione di Valdichiesa
-  Zona A 5 - ricadente in - MA3 - Comune di Leni
-  Zona C1 - ricadente in - MO1 - Centro di Leni
-  Zona C2 - ricadente in - MO1 - Centro di Leni
-  Zona E1 - secondo indicazioni dello Studio Agricolo Forestale
-  Zona F1 - Parco di Leni - Valdichiesa
-  Fascia di rispetto della strada secondo PTP
-  Limite Fascia di rispetto del bosco secondo indicazioni dello Studio Agricolo Forestale

- ELENCO OPERE DEL PIANO TRIENNALE OPERE PUBBLICHE
1. Ripristino del centro abitato e dei nuclei agrari di Leni, Valdichiesa e Rivella (Primo strato)
  2. Ripristino del centro abitato e dei nuclei agrari di Leni, Valdichiesa e Rivella (Secondo strato)
  3. Realizzazione di una piazza nel centro urbano di Leni
  4. Adeguamento dell'impianto sportivo di Leni
  5. Completamento dell'acquedotto comunale
  6. Rifunzionamento campo di calcio di Valdichiesa
  7. Realizzazione Piazza Comunale
  8. Sistemazione ed ampliamento del Centro Monumentale
  9. Manutenzione straordinaria e riqualificazione dell'edificio municipale e degli edifici pubblici storici
  10. Completamento del reticolo idrico e protezione della stabilità del centro abitato
  11. Protezione e ripristino delle sorgenti di Rivella - Primo strato
  12. Protezione e ripristino delle sorgenti di Rivella - Secondo strato
  13. Risanamento di vari terreni incolti del Comune di Leni - (Primo strato via Mestari)
  14. Ripristino funzionale e paesistico storico-cronologico e sistemazione strada similare
  15. Sistemazione di strade comunali interne nel nucleo centrale del Comune di Leni - Primo strato
  16. Sistemazione di strade comunali interne nel nucleo centrale del Comune di Leni - Secondo strato
  20. Verifica dello stato di conservazione del Centro Monumentale
  21. Ripristino funzionale di un edificio di proprietà Comunale
  22. Ripristino funzionale della chiesa di Leni
  23. Intervento di manutenzione ordinaria e straordinaria di viale S. Maria
  24. Ammodernamento ed ampliamento impianto di pubblica illuminazione del centro e delle frazioni
  25. Realizzazione di adeguato seguitamento stradale e percorsi alternativi
  26. Realizzazione di un impianto di telecomunicazione a banda larga senza fili su tecnologia WiMax all'interno del centro storico di Leni
  27. Completamento consolidato del sistema viario ad est del centro abitato della frazione di Rivella
  28. Verifica, restauro e ingrandimento del santuario per comandi "Vallaghera" - sito di consolidamento
  29. Realizzazione di un edificio storico-culturale nella frazione di Rivella
  30. Completamento di una struttura polifunzionale da adibire ad attività culturali nel nucleo storico del centro di Leni
  31. Assetto urbano e ingegneristico funzionale di strade e piazze del Comune di Leni - Secondo strato
  32. Progetto per la realizzazione di una struttura polifunzionale
  33. Completamento sistema di drenaggio del nucleo storico di Valdichiesa

	DI PROGETTO
	ESISTENTE
	ASILE NIDO - SCUOLA MATERNA
	SCUOLA ELEMENTARE
	MUNICIPIO
	GUARDIA MEDICA
	IMPIANTO DI DEPURAZIONE
	SERBATOIO ACQUEDOTTO COMUNALE
	CIMITERO
	ATTREZZATURA RELIGIOSA
	POSTE E TELECOMUNICAZIONI
	LOGGI URBANI
	CAMPEGGIO
	CENTRO SOCIALE
	BIBLIOTECA COMUNALE
	IMPIANTI SPORTIVI

ADRO D'UNIONE DEI FOGLI



COMUNE DI LENI  
 PROVINCIA DI MESSINA  
 Patrimonio dell'Umanità



Piano Regolatore Generale  
 Revisione Generale  
 SCHEMA DI MASSIMA

Elaborato:  
 Zone Omogenee e Funzionali - Tav. 7.1

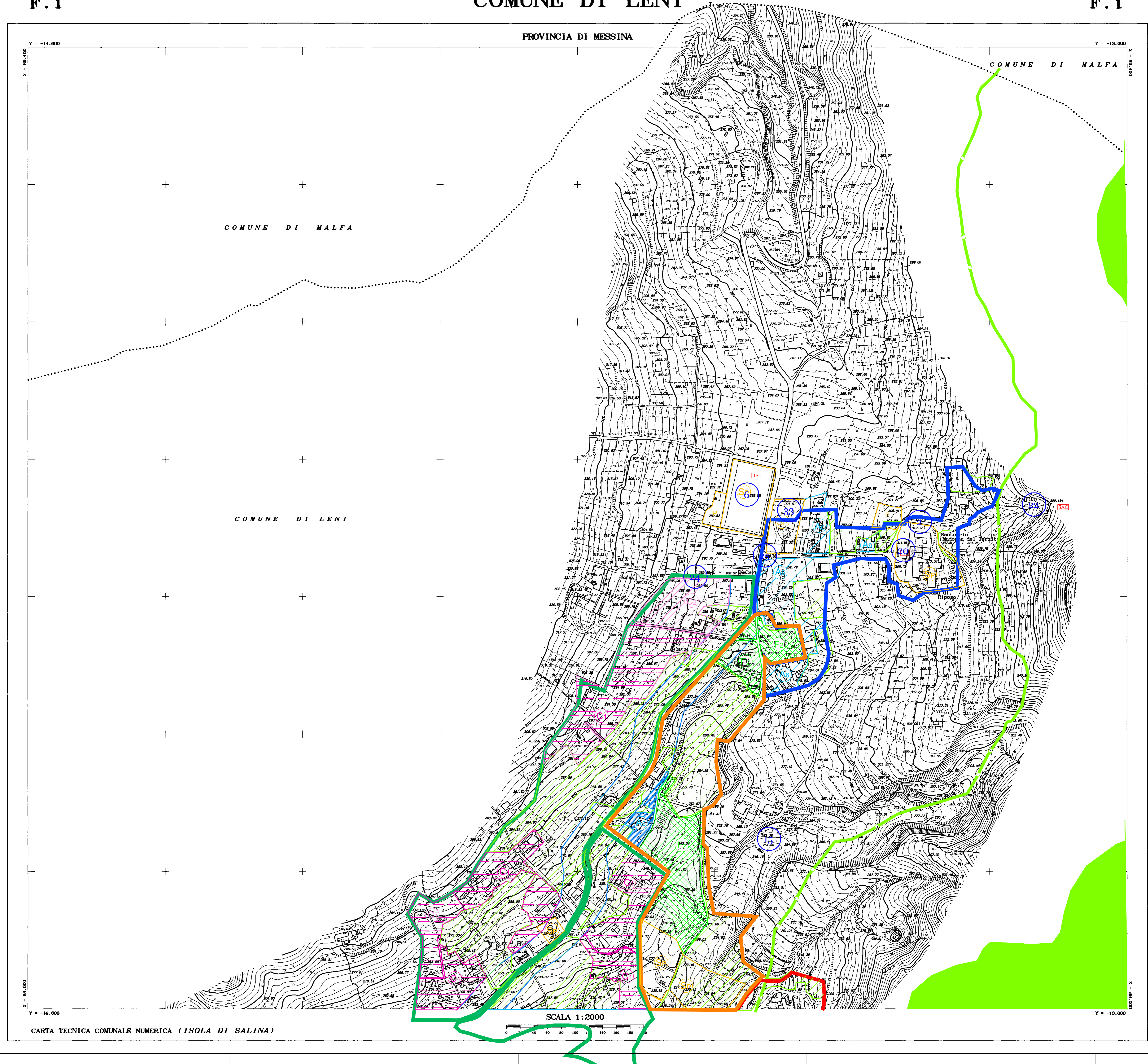
Scala 1:2.000    Data:    Aggiornato:  
 (Adottato con deliberazione n° \_\_\_\_\_ del \_\_\_\_\_)

Il Progettista:  
 Ing. Franco CAVALLARO  
 Collaboratore: Ing. Giuseppe IOPPOLO

F. 1

COMUNE DI LENI

F. 1



CARTA TECNICA COMUNALE NUMERICA (ISOLA DI SALINA)